


# MIASTO I GMINA RADOMYŚL WIELKI

## MIEJSCOWY PLAN ZAGOSPODAROWANIA PRZESTRZENNEGO "PARTYNIA - TERENY PRZEMYSŁOWE"

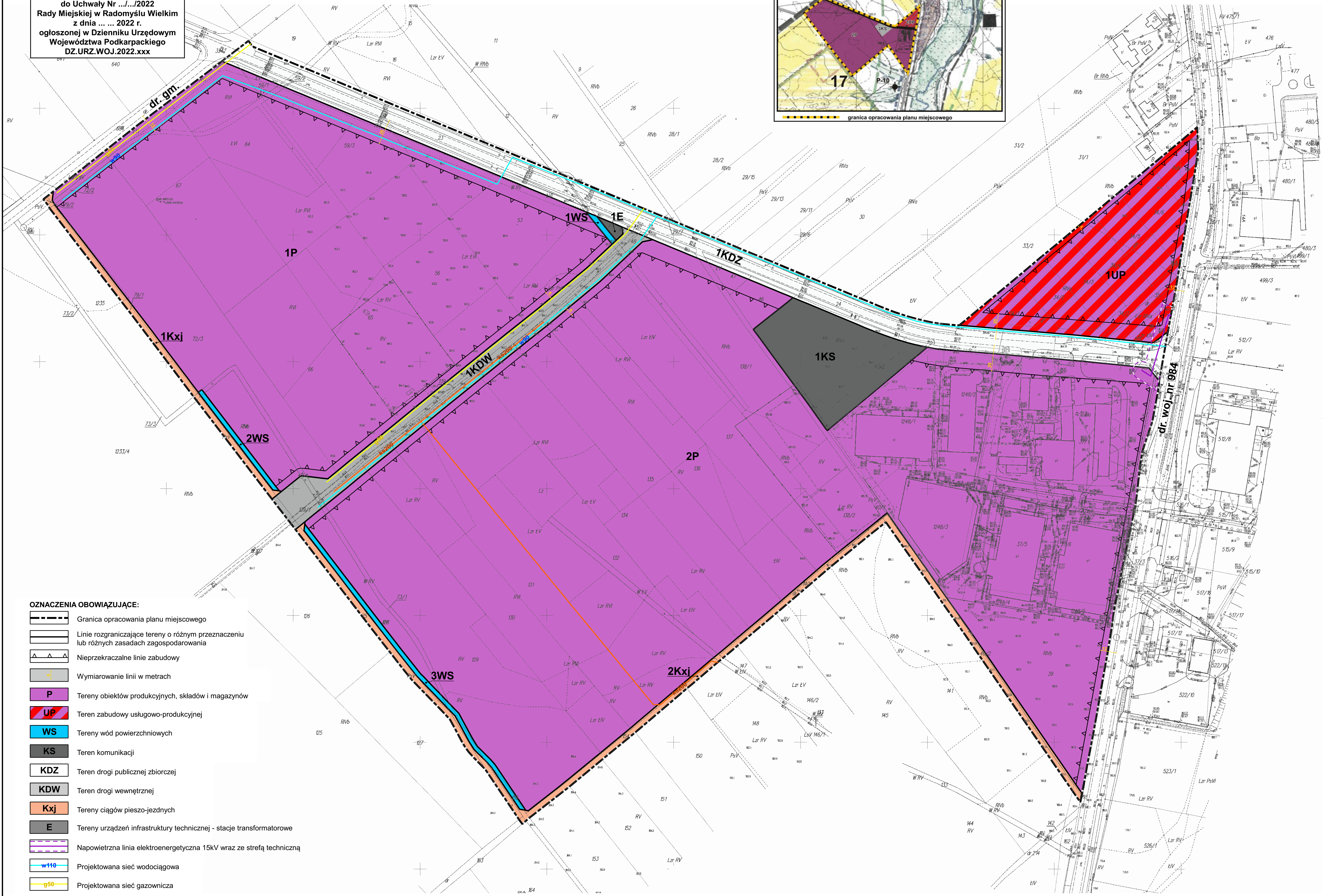
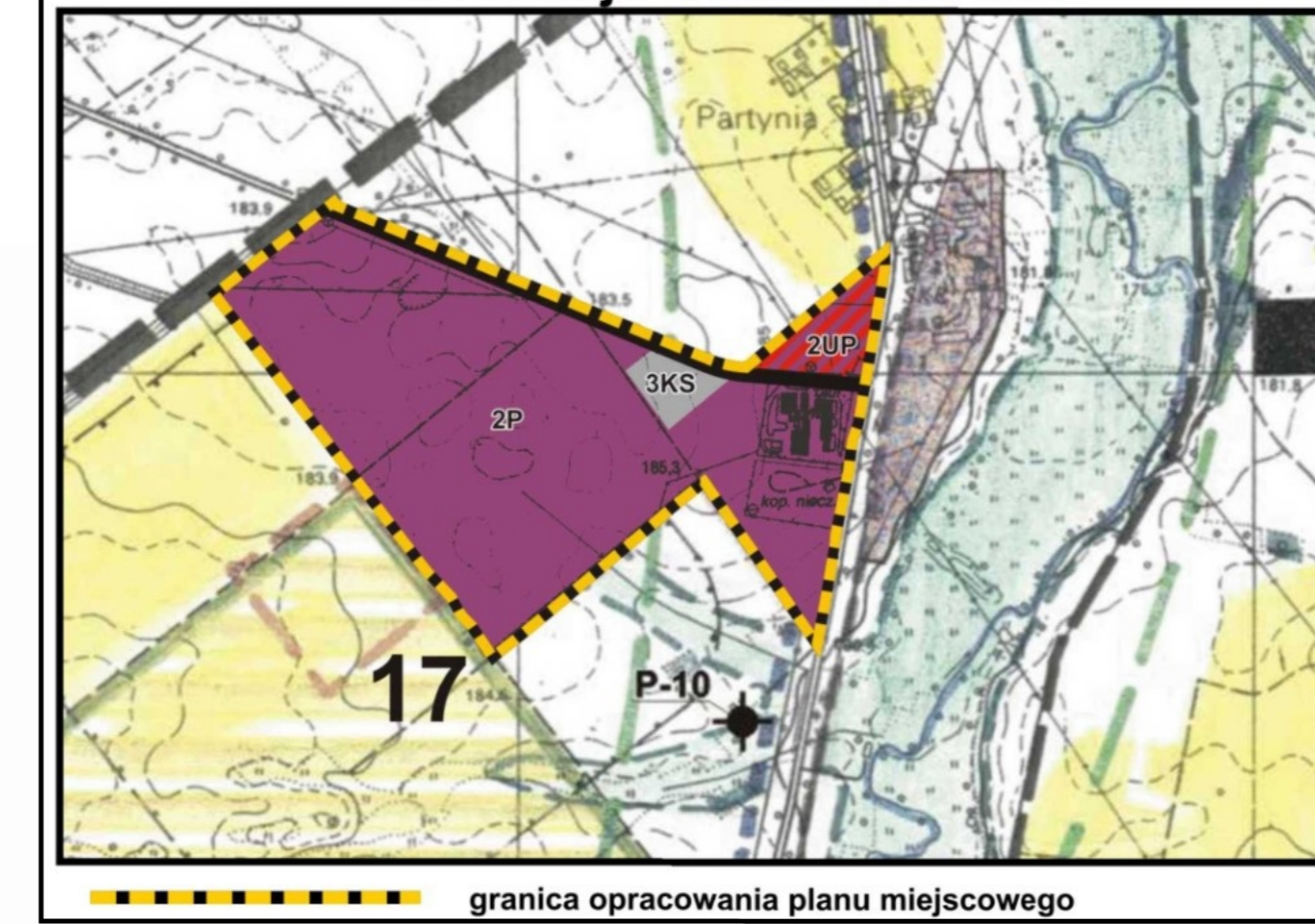
SKALA 1:1000

10 0 10 20 30 40 50 m

















Wyrys ze Studium uwarunkowań i kierunków  
zagospodarowania przestrzennego  
Gminy i Miasta Radomyśl Wielki  
- Orientacja w skali 1: 10 000



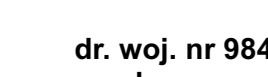

Załącznik Nr 1  
do Uchwały Nr .../.../2022  
Rady Miejskiej w Radomyślu Wielkim  
z dnia ... 2022 r.  
ogłoszonej w Dzienniku Urzędowym  
Województwa Podkarpackiego  
DZ.URZ.WOJ.2022.xxx



### OZNACZENIA OBOWIĄZUJĄCE:

-  Granica opracowania planu miejscowego
-  Linie rozgraniczające tereny o różnym przeznaczeniu lub różnych zasadach zagospodarowania
-  Nieprzekraczalne linie zabudowy
-  Wymiarowanie linii w metrach
-  Tereny obiektów produkcyjnych, składów i magazynów
-  Teren zabudowy usługowo-produkcyjnej
-  Tereny wód powierzchniowych
-  Teren komunikacji
-  Teren drogi publicznej zbiorczej
-  Teren drogi wewnętrznej
-  Tereny ciągów pieszo-jezdnych
-  Tereny urządzeń infrastruktury technicznej - stacje transformatorowe
-  Napowietrzna linia elektroenergetyczna 15kV wraz ze strefą techniczną
-  Projektowana sieć wodociągowa
-  Projektowana sieć gazownicza
-  Projektowana sieć kanalizacji sanitarnej

### OZNACZENIA INFORMACYJNE:

-  dr. woj. nr 984
-  dr. gm.
- Nazwy dróg sąsiadujących z terenem planu miejscowego