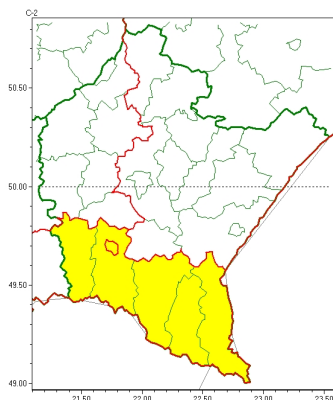


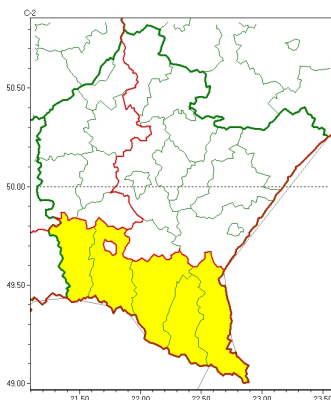


Zasięg ostrzeżeń w województwie

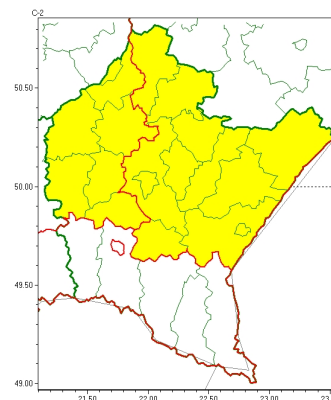
Oblodzenie
2023-02-19 22:28



Roztopy
2023-02-19 22:28



Silny wiatr
2023-02-19 22:28



WOJEWÓDZTWO PODKARPACKIE OSTRZEŃNIA METEOROLOGICZNE ZBIORCZO NR 50 WYKAZ OBOWIĄZUJĄCYCH CYCHOSTRZEŃ o godz. 22:28 dnia 19.02.2023

Zjawisko/Stopień zagrożenia	Roztopy/1
Obszar (w nawiasie numer ostrzeżenia dla powiatu)	powiaty: bieszczadzki(28), jasielski(25), krośnieński(25), leski(28), sanocki(29)
Ważność	od godz. 11:00 dnia 20.02.2023 do godz. 11:00 dnia 22.02.2023
Prawdopodobieństwo	90%
Przebieg	Prognozuje się wzrost temperatury powietrza powodujący cy odwil i topnienie pokrywy śnieżnej. Temperatura minimalna od 2°C do 5°C. Temperatura maksymalna od 4°C do 8°C. Suma opadów deszczu od 5 mm do 10 mm. Wiatr o średniej prędkości od 20 km/h do 30 km/h, w porywach do 65 km/h, z zachodu.
SMS	IMGW-PIB OSTRZEGA: ROZTOPY/1 podkarpackie (5 powiatów) od 11:00/20.02 do 11:00/22.02.2023 Wzrost temp. do 8 st, opady do 10 mm, wiatr 30 km/h, porywy 65 km/h. Dotyczy powiatów: bieszczadzki, jasielski, krośnieński, leski i sanocki.
RSO	Woj. podkarpackie (5 powiatów), IMGW-PIB wydał ostrzeżenie pierwszego stopnia o
Uwagi	Brak.
Zjawisko/Stopień zagrożenia	Silny wiatr/1
Obszar (w nawiasie numer ostrzeżenia dla powiatu)	powiaty: dębicki(17), kolbuszowski(18), mielecki(19), ropczycko-sędziszowski(17), strzykowski(15), Tarnobrzeg(17), tarnobrzeski(18)
Ważność	od godz. 14:00 dnia 20.02.2023 do godz. 07:00 dnia 21.02.2023
Prawdopodobieństwo	85%



Przebieg	Prognozuje się wystąpienie silnego wiatru o średniej prędkości od 25 km/h do 35 km/h, w porywach do 85 km/h, z zachodu.
SMS	IMGW-PIB OSTRZEŻA: WIATR/1 podkarpackie (7 powiatów) od 14:00/20.02 do 07:00/21.02.2023 prędkość do 35 km/h, porywy do 85 km/h, W. Dotyczy powiatów: dębicki, kolbuszowski, mielecki, ropczycko-sędziszowski, strzyżowski, Tarnobrzeg i tarnobrzeski.
RSO	Woj. podkarpackie (7 powiatów), IMGW-PIB wydał ostrzeżenie pierwszego stopnia o silnym wietrze
Uwagi	Brak.
Zjawisko/Stopień zagrożenia	Oblodzenie/1
Obszar (w nawiasie numer ostrzeżenia dla powiatu)	powiaty: bieszczadzki(27), jasielski(24), Krosno(22), krośnieński(24), leski(27), sanocki(28)
Ważność	od godz. 18:00 dnia 19.02.2023 do godz. 08:00 dnia 20.02.2023
Prawdopodobieństwo	90%
Przebieg	Prognozuje się zamrażanie mokrej nawierzchni dróg i chodników po opadach deszczu i deszczu ze śniegiem powodujących ceich oblodzenie. Temperatura minimalna około -5°C, temperatura minimalna przy gruncie około -7°C.
SMS	IMGW-PIB OSTRZEŻA: OBLODZENIE/1 podkarpackie (6 powiatów) od 18:00/19.02 do 08:00/20.02.2023 temp. min. od -6 st. do -4 st., przy gruncie do -7 st., lisko. Dotyczy powiatów: bieszczadzki, jasielski, Krosno, krośnieński, leski i sanocki.
RSO	Woj. podkarpackie (6 powiatów), IMGW-PIB wydał ostrzeżenie pierwszego stopnia o oblodzeniu
Uwagi	Brak.
Zjawisko/Stopień zagrożenia	Silny wiatr/1
Obszar (w nawiasie numer ostrzeżenia dla powiatu)	powiaty: brzozowski(15), jarosławski(17), leżajski(18), lubaczowski(16), łacucki(18), niżański(18), przemyski(12), Przemyśl(12), przeworski(17), rzeszowski(18), Rzeszów(18), stalowowolski(18)
Ważność	od godz. 16:00 dnia 20.02.2023 do godz. 13:00 dnia 21.02.2023
Prawdopodobieństwo	85%
Przebieg	Prognozuje się wystąpienie silnego wiatru o średniej prędkości od 25 km/h do 35 km/h, w porywach do 85 km/h, z zachodu.
SMS	IMGW-PIB OSTRZEŻA: WIATR/1 podkarpackie (12 powiatów) od 16:00/20.02 do 13:00/21.02.2023 prędkość do 35 km/h, porywy do 85 km/h, W. Dotyczy powiatów: brzozowski, jarosławski, leżajski, lubaczowski, łacucki, niżański, przemyski, Przemyśl, przeworski, rzeszowski, Rzeszów i stalowowolski.
RSO	Woj. podkarpackie (12 powiatów), IMGW-PIB wydał ostrzeżenie pierwszego stopnia o silnym wietrze
Uwagi	Brak.



Instytut Meteorologii i Gospodarki Wodnej - Państwowy Instytut Badawczy
Biuro Prognoz Meteorologicznych w Krakowie
30-215 Kraków ul. Piotra Borowego 14
tel: 12-6398150, fax: 12-4251973
email: meteo.krakow@imgw.pl
www: www.imgw.pl

Opracowanie niniejsze i jego format, jako przedmiot prawa autorskiego podlega ochronie prawnej, zgodnie z przepisami ustawy z dnia 4 lutego 1994r o prawie autorskim i prawach pokrewnych (dz. U. z 2006 r. Nr 90, poz. 631 z późn. zm.).

Wszelkie dalsze udostępnianie, rozpowszechnianie (przedruk, kopiowanie, wiadomości sms) jest dozwolone wyłącznie w formie dostawnej z bezwzględnym wskazaniem źródła informacji tj. IMGW-PIB.